

Stefan Dallinger  
Verband Region Rhein-Neckar, Verbandsdirektor  
Metropolregion Rhein-Neckar GmbH, Geschäftsführer

# Die Europäische Metropolregion Rhein-Neckar

Leben in Bewegung

RECAST Urumqi  
Heidelberg, den 30. Juni 2009

Wirtschaft



Wissenschaft



Lebensqualität



# Europäische Metropolregionen 2005



.....on the map!

Europäische  
Metropolregion Rhein-  
Neckar

28. April 2005

Anerkennung durch die  
Ministerkonferenz für  
Raumordnung

# Vision 2015



**„Die Metropolregion Rhein-Neckar soll sich bis 2015 zu einer der attraktivsten und wettbewerbsfähigsten Regionen in Europa entwickeln.“**

## Wirtschaft



## Wissenschaft



## Lebensqualität

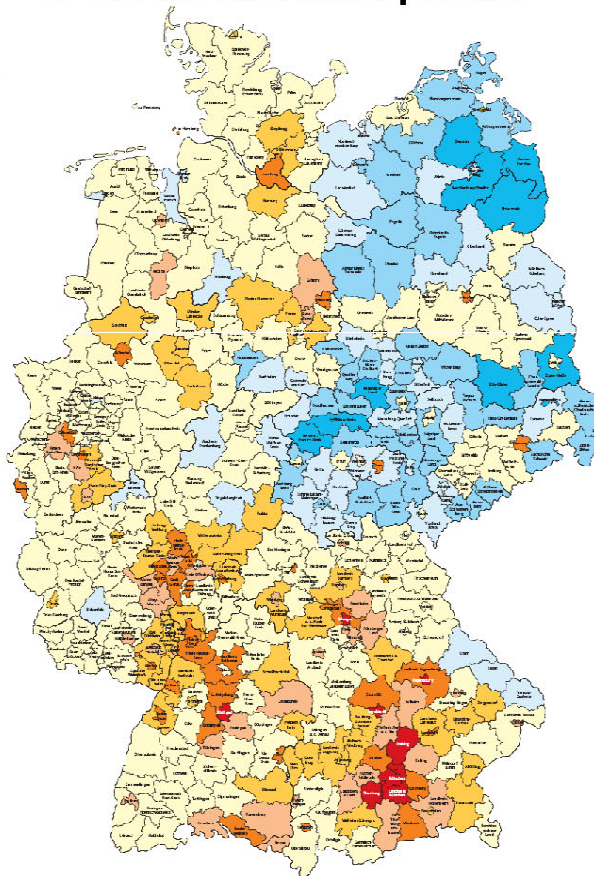
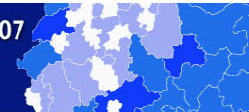




prognos

Auswirkungen der langfristigen Trends sind räumlich sehr unterschiedlich spürbar

Zukunftsatlas 2007  
Regionen



- Langfristige Etablierung **räumlicher Strukturen**
- Ost-West / Nord-Süd-Gefälle der Zukunftsfähigkeit
- **Ballung hoher Zukunftsfähigkeit** um starke Metropolen und entlang wichtiger Verkehrsachsen
- **Demografischer Wandel** macht sich auf regionaler Ebene zunehmend bemerkbar
- **Leuchtturmstandorte** (Jena, Potsdam, Greifswald) konnten in Ostdeutschland neue Impulse setzen und Schrumpfung aufhalten
- Trotz positiver Entwicklungen in einzelnen Regionen und Ländern (TH, S) kein breiter **Aufholprozess des Ostens**
- **Investitionen** bestimmen Veränderungen



# MRN: Unsere Organisationsstruktur



Metropolregion  
Rhein-Neckar  
Der Verband

**Verband Region  
Rhein-Neckar**



Metropolregion  
Rhein-Neckar  
Der Verband

**Geschäftsstelle  
Mannheim  
P7, 20-21**



Metropolregion  
Rhein-Neckar  
Der Verein

**Zukunft  
Metropolregion  
Rhein-Neckar e.V.**

Strategischer Dialog

Regionalplanung und  
-entwicklung VRRN

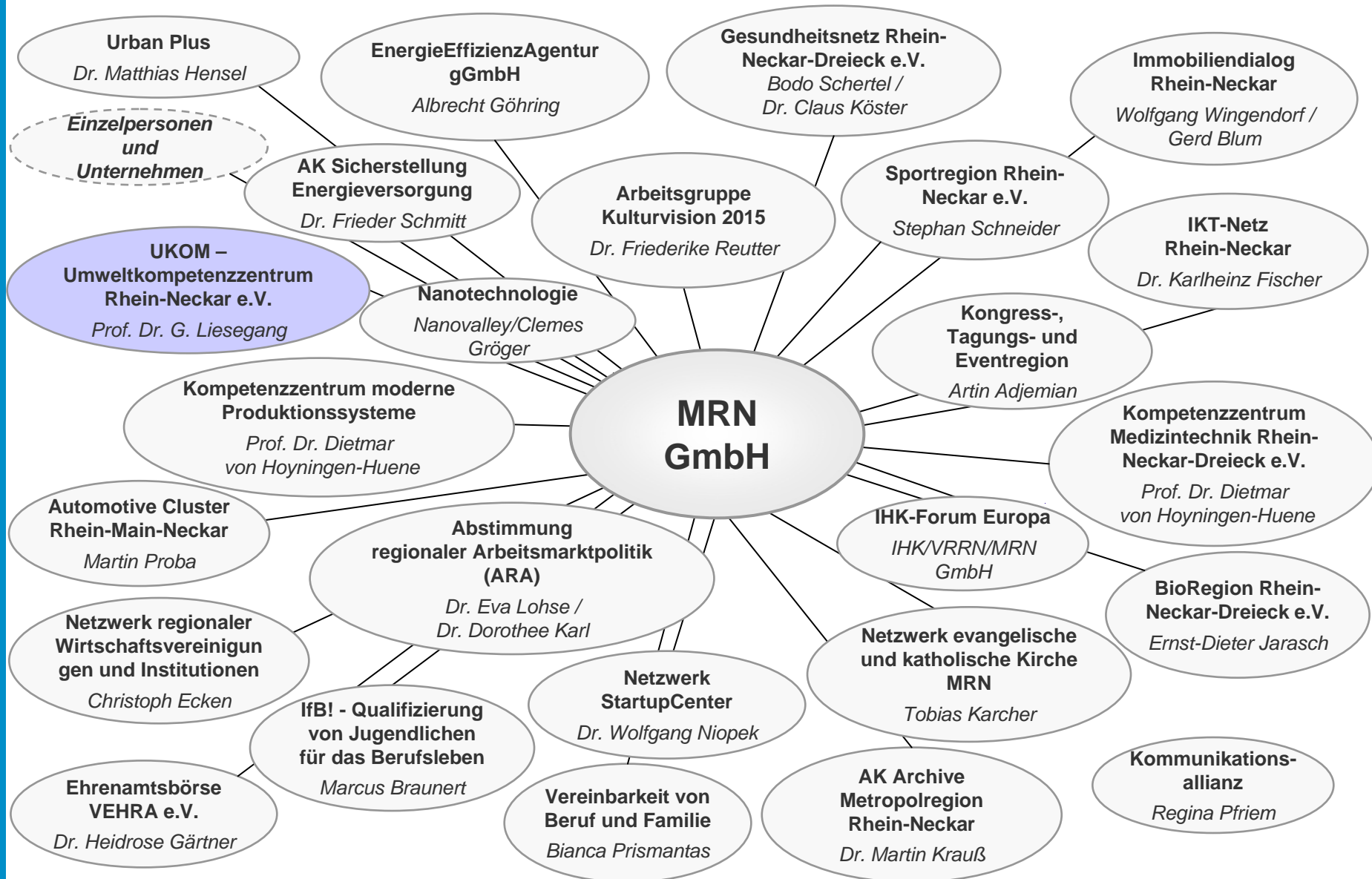


Metropolregion  
Rhein-Neckar  
Die GmbH

**Metropolregion  
Rhein-Neckar  
GmbH**

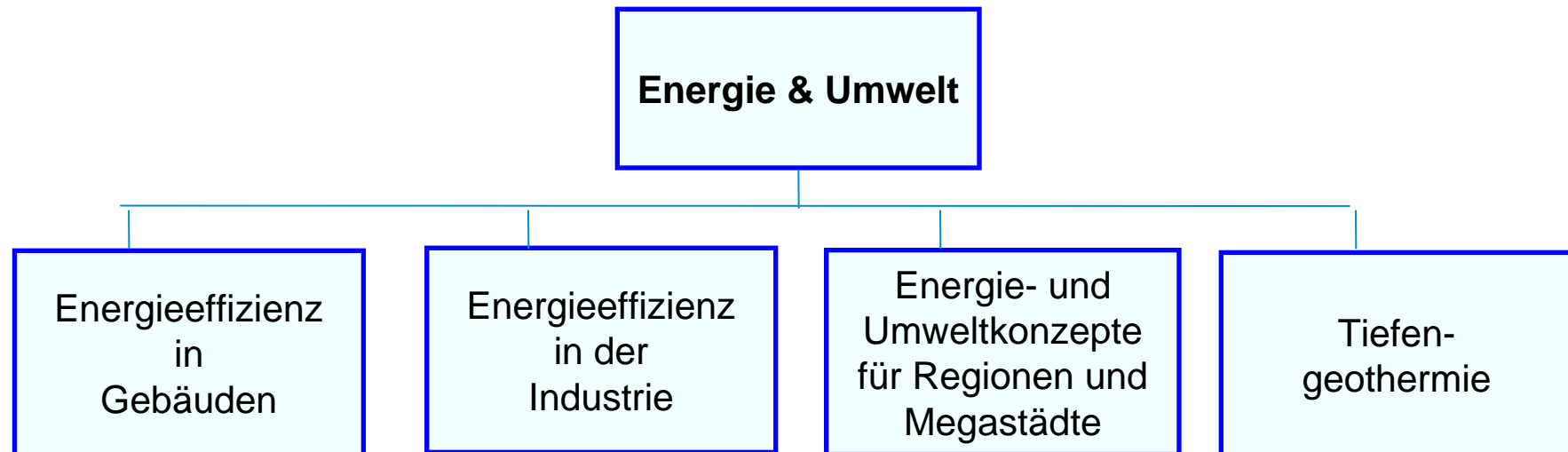
Gemeinsame operative  
Regionalentwicklung

# Die Kooperation der regionalen Netzwerken



## Hervorragende Kompetenzen in der Metropolregion Rhein-Neckar

- Über 600 Unternehmen und renommierte Forschungs- und Bildungseinrichtungen
- Leistungsfähige klein- und mittelständische Unternehmen sowie bedeutende Großunternehmen mit führenden Positionen im internationalen Wettbewerb
- Kreative und fortschrittliche Lösungen für die Herausforderungen im Bereich „Energie & Umwelt“ in Gegenwart und Zukunft
- Vier Exzellenzfelder mit einem auch international herausragenden Leistungsportfolio



## Regionales Energiekonzept

### Energie- versorgung

- Bedarf
- Versorgungs-  
grad
- Netze

### Regenerative Energie

- Windkraft
- Geothermie
- Biomasse

### Regionale Exzellenzen

- Marktführer-  
schaft von  
Wirtschafts-  
unternehmen  
(ALSTOM,  
ABB, ...)

### Umwelt

- CO<sub>2</sub>-  
Emmission
- Energie-  
einsparung
- Energie-  
effizienz
- Klimaschutz-  
Atlas





## Biomasse-Stoffstrommanagement für die Metropolregion Rhein-Neckar

Präsentation des Untersuchungs-  
Zeit- und Kostenrahmens

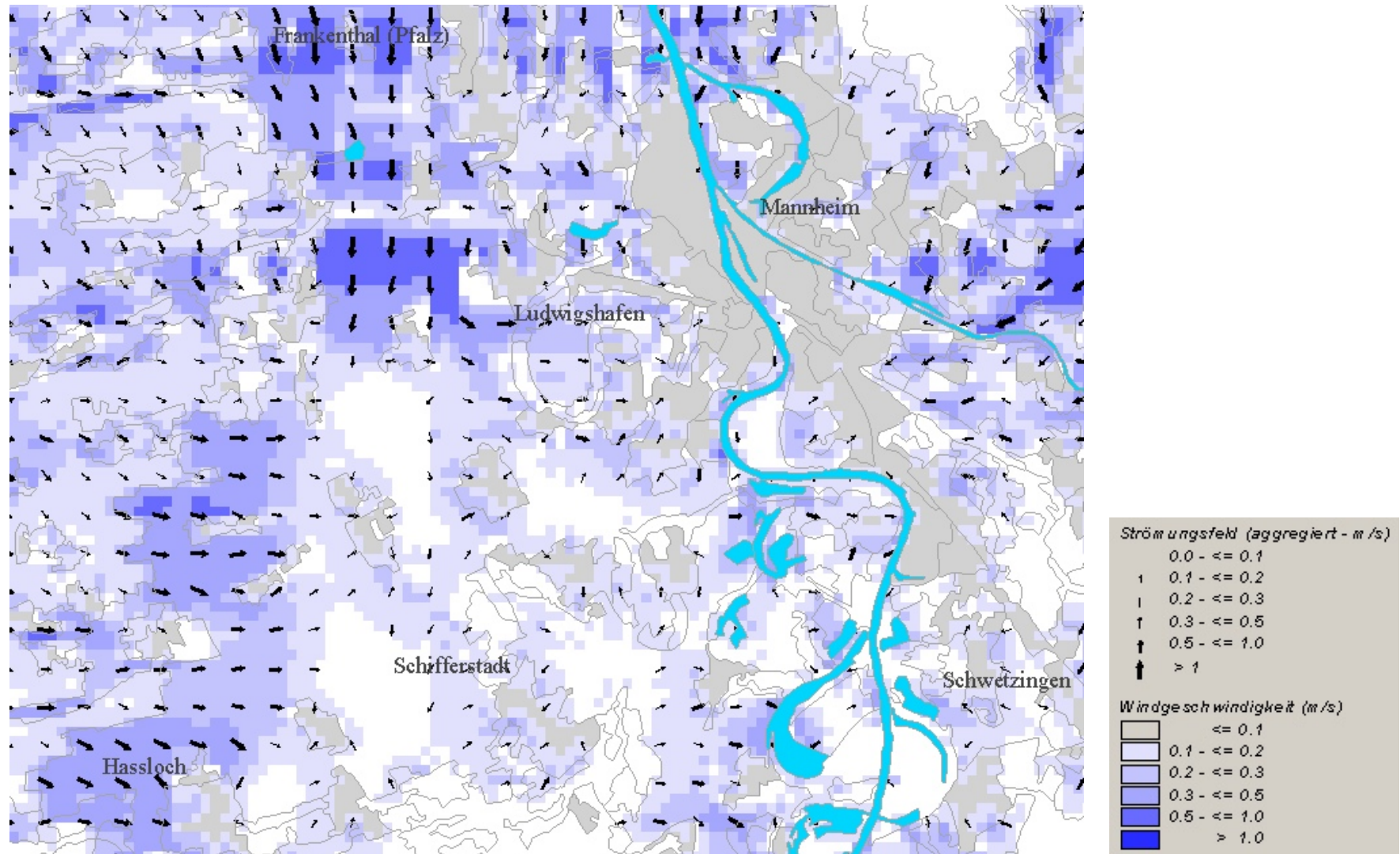
Mannheim, 20. Oktober 2008



Dipl.-Geogr. Florian Knappe (ifeu)  
Dipl.-Ing. Michael Müller (IfaS)

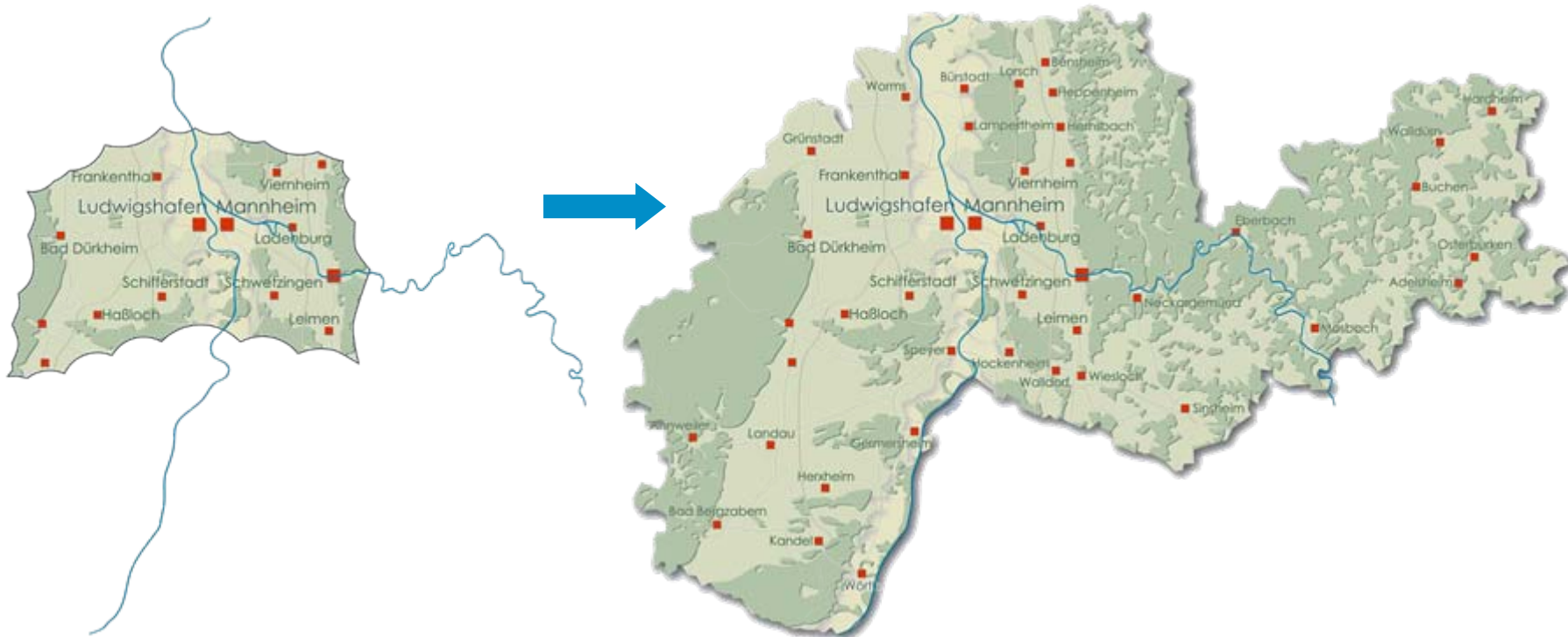


## Strömungsfeld



# Am Start: Der Regionalpark Rhein-Neckar

Die Vorläufer-Initiative des **Regionalen Landschaftsparks Rhein-Neckar-Pfalz** bezog sich in erster Linie auf den „Kernraum“ der MRN. Der Regionalpark Rhein-Neckar umfasst nun die gesamte Metropolregion.







# Radroutenplaner

Radroutenplaner Hessen - Microsoft Internet Explorer bereitgestellt von VRRN  
http://212.66.132.199/cgi-bin/rph.cgi?formID=initForm&formURL=rphFrameset.html&frameMapParameter=-1,-1,-1,-1,,1

### Radroutenplaner Hessen




**Kurzanleitung**

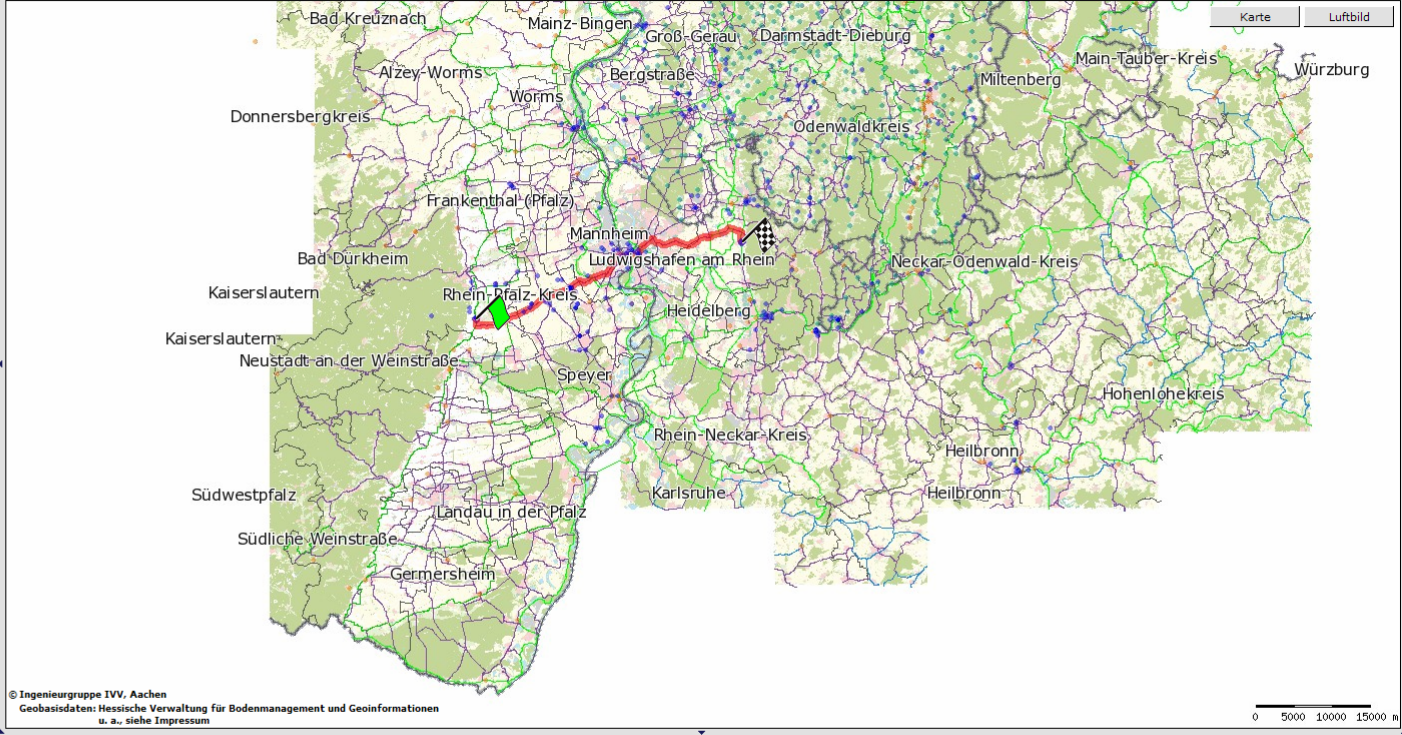
Route berechnen    Route löschen

- Kriterien Routensuche ? ?
- Route speichern/laden ? ?
- Adressuche ? ?
- Sehenswürdigkeiten ? ?
- Bahnhof suchen ? ?
- Themenrouten ? ?

**Nutzungshinweise**



Fertig



Karte    Luftbild

© Ingenieurgruppe IVV, Aachen  
Geobasisdaten: Hessische Verwaltung für Bodenmanagement und Geoinformationen  
u. a. siehe Impressum

0 5000 10000 15000 m

Statistik	Höhenprofil	Fahrtanweisungen	GPS/OVL/KML	Wetter
-----------	-------------	------------------	-------------	--------

**Ihre Radroute:**  
Routenlänge: 46,0 km  
Fahrzeit: 3:04 Stunden bei ca. 15 km/h  
Sie können die angenommene Geschwindigkeit unter 'Kriterien Routensuche' verändern

Internet 100%

## Konzeption zur Naherholung in der Metropolregion Rhein-Neckar (Koordinierung regionalbedeutsamer Naherholungseinrichtungen)

- Teilraumkonzepte
- Prozessmoderation
- Begleitung bei Trägerschaftswechsel





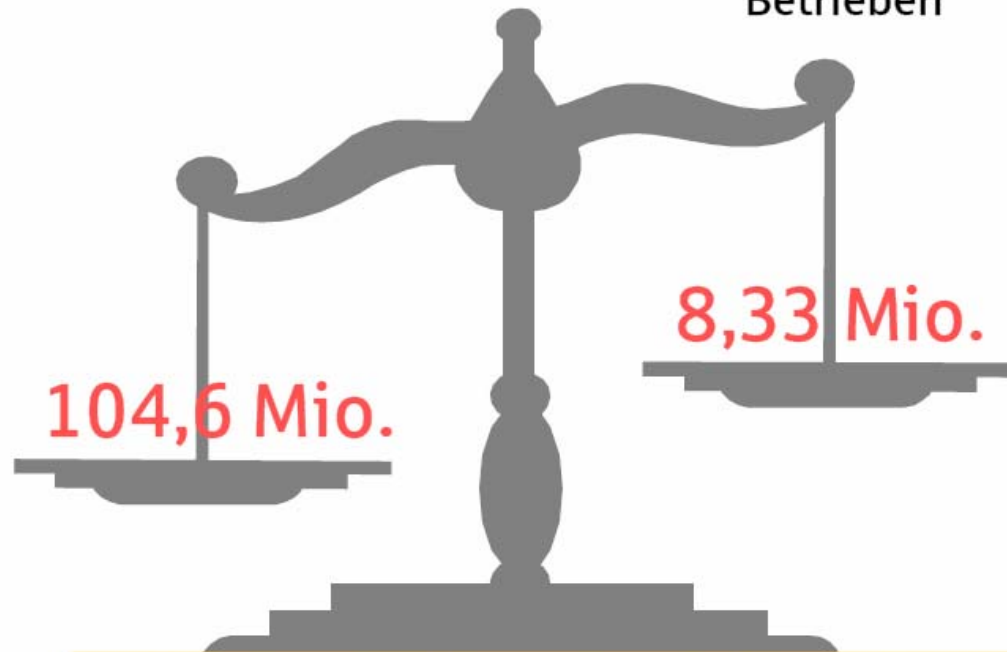
# Potenziale für Tourismus

## Das Gewicht der Tagestouristen in der Metropolregion Rhein-Neckar

**dwif**  
consulting

Tagesreisen


Übernachtungen in  
Betrieben




⇒ Relation: 12,6 Tagesreisen je Übernachtung

Quelle: dwif


⇒ Bruttoumsatz: 3.698,96 Mio. €



Region der Wirtschaft



Region der Wissenschaft



Region der Lebensqualität



# *Metropolregion Rhein-Neckar*

Vielen Dank für Ihre Aufmerksamkeit!

**Einmaliger Dreiklang aus innovativer Wirtschaft,  
brillanter Wissenschaft und höchster Lebensqualität!**